

POŽAR NA TRSTELJU

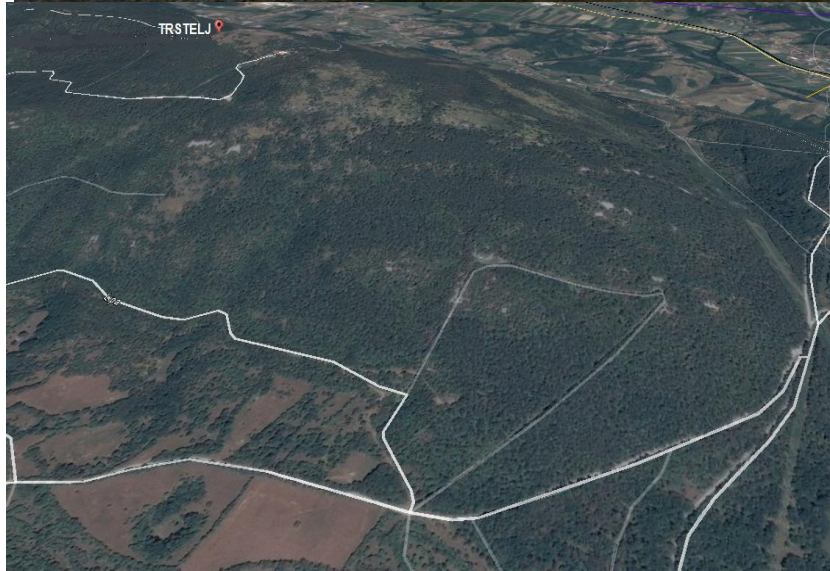
11. in 12. avgusta 2013



POŽAR NA TRSTELJU

11. - 12. avgust 2013

- Tržaško – Komenski Kras sodi med požarno najbolj ogrožena območja v Sloveniji. Vzrokov za to je več, najpomembnejše pa je prepletanje specifičnih podnebnih značilnosti (sušnost, vetrovnost) in vegetacije (zaraščanje pokrajine),
- Trstelj z 643 m nadmorske višine je najvišji hrib na slovenskem Krasu,
- Na vrhu stoji Planinski dom Trstelj, Stjenkova koča (610 mnm),
- Na njem več radijskih oz. Televizijskih oddajnikov in pretvornikov,



POŽAR NA TRSTELJU

11. - 12. avgust 2013

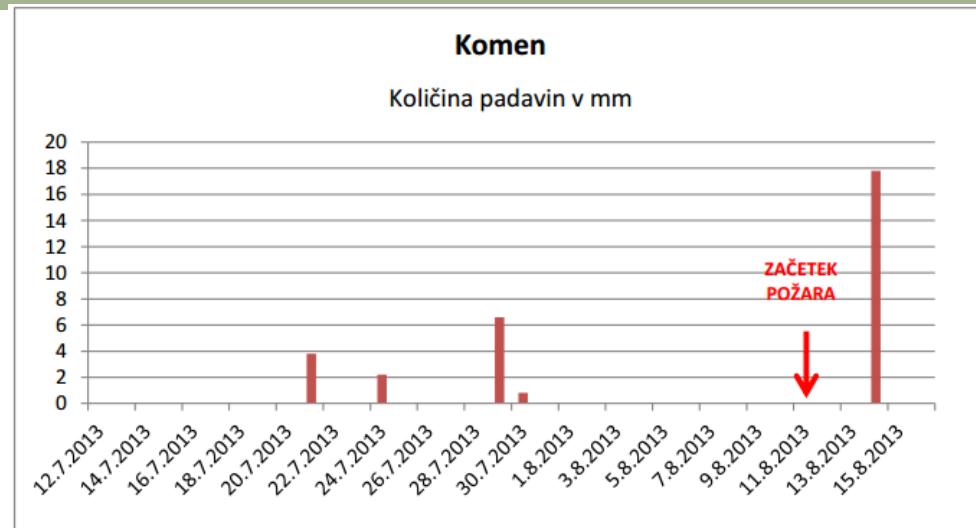
- Preko vzhodnega pobočja Trstelja poteka tudi visokonapetostni 400 kV daljnovod Divača – Italija.
- Dostop z vozili je na Trstelj mogoč le po dveh utrjenih makadamskih poteh iz smeri vasi Temnice in smeri Renč mimo Fajtinega hriba in Stola, ki se tik pod vrhom združita.
- Ob vznožju južnega pobočja Trstelja tik nad vajo Lipa se nahaja vodno zajetje, ki oskrbuje širšo območje Krasa s pitno vodo.



POŽAR NA TRSTELJU

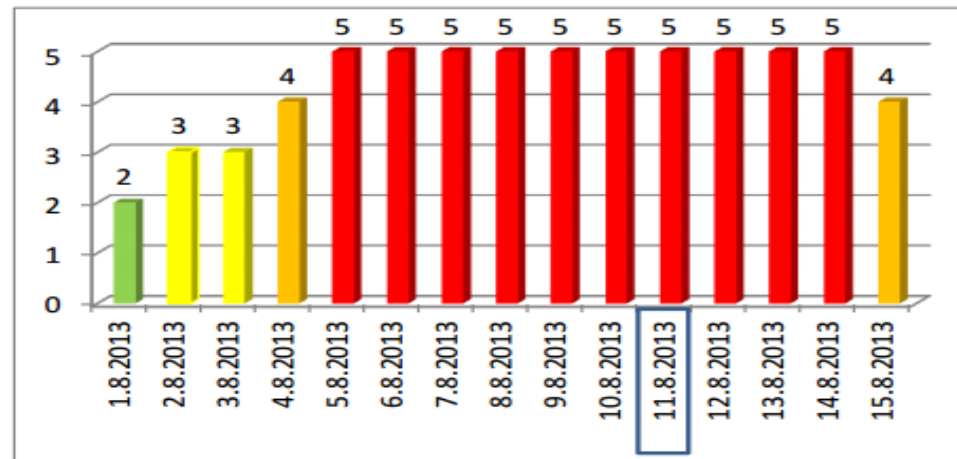
11. - 12. avgust 2013

- Vegetacija izredno suha, zelo velika požarna ogroženost
- Na območju požara, predvsem vrhu vzpetine Trstelj se je pojavljal krajevni veter,
- Požar je v občini Miren Kostanjevica, med Severnoprимorsko in Obalnokraško regijo.



Vir: Agrometeorološka postaja Komen, MKGP, <http://agromet.gov.si>, avgust 2013

Stopnja požarne ogroženosti - Bilje pri Novi Gorici



Vir: Meteorološki podatki postaje Bilje pri Gorici, ARSO, www.arso.gov.si, avgust 2013

POŽAR NA TRSTELJU

11. - 12. avgust 2013

- Celotno območje občine Miren Kostanjevice je glede na oceno ogroženosti z NUS, ocenjeno kot območje z zelo veliko ogroženostjo,
- Po podatkih Zavoda za gozdove Slovenije, je požar zajel **27,8 ha** površin – srednje velik požar.

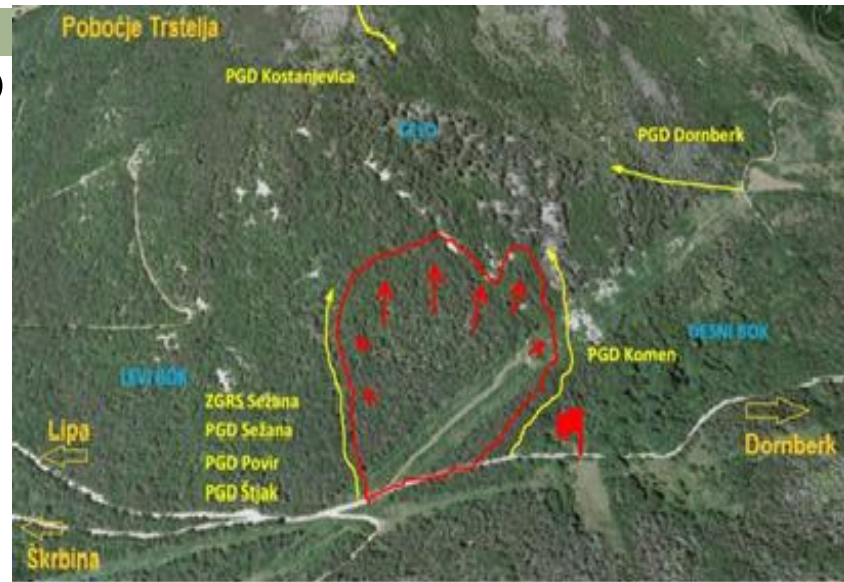


Lokacije topniških položajev Soške fronte - 1. svetovna vojna, vir: URSZR

POŽAR NA TRSTELJU

11. - 12. avgust 2013

- V nedeljo, 11.8.2013, ob 02:44 ReCO Nova Gorica prejme klic občana, da nad vasjo Škrbina v smeri proti Železnim vratom gori.
- Glede na opis lokacije obvesti ReCO Postojna.
- Po alarmnem načrtu, prispe na kraj prvo PGD Komen, ter društva Kraške gasilske zveze in ZGRS Sežana,
- Na podlagi ocene površine požara, glede na lokacijo požara, z razpoložljivimi silami na terenu, ne bo mogoče pogasiti. K širjenju požara pripomore rahel veter.



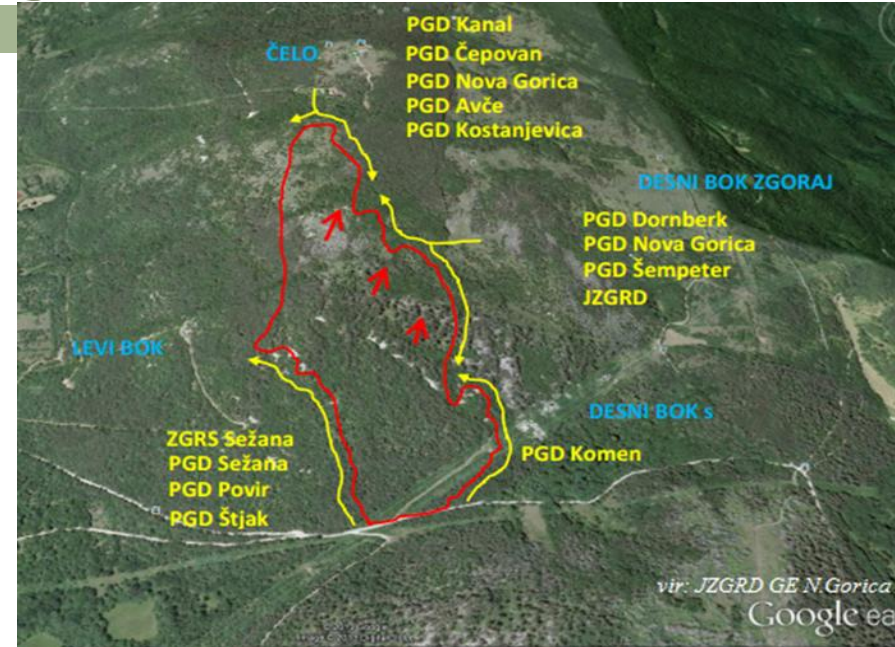
vir: JZGRD Gasilska enota Nova Gorica



POŽAR NA TRSTELJU

11. - 12. avgust 2013

- Zahteva se pomoč kolegov iz GZ Goriške in GZ Šempeter-N.Gorica in Poklicne enote N.Gorica, saj je požar na njihovem območju.
- Aktiviran je bil tudi poveljnik Kraške gasilske zveze.
- Regijski poveljnik Obalno kraške regije, ki je na intervenciji, obvesti o požaru regijskega poveljnika Severnoprimske regije in namestnika poveljnika GZS Darka Muhiča.



POŽAR NA TRSTELJU

11. - 12. avgust 2013

- Na poti Šibelje – Železna vrata se je vzpostavilo začasno štabno mesto (IPS), na prelazu Železnih vrat pa sprejemno mesto.
- Požar vodijo gasilci KGZ, nato vodenje predajo poveljniku poklicne enote iz Nove Gorice. Oblikuje se skupen štab.
- Požar razdeljen na štiri sektorje.



POŽAR NA TRSTELJU

11. - 12. avgust 2013

- Požar še ni pod nadzorom in se nekontrolirano širi, obseg požara se povečuje. Rahel veter še ne pojenja in širi požar. Teren je zelo neprehoden, težje dostopen.
- Zapori ceste Dornberk – odcep Lipa, Šibelje.
- Aktiviranje Helikopterja Slovenske vojske (5:21),
- Zaprošena pomoč letala ali helikopterja iz Italije, ki je bila čez nekaj časa odpovedana zaradi prezasedenosti.
- Zahteva po dodatnem helikopterju SV,
- O prošnji glede pomoči Hrvaške z zrakoplovi pri gašenju požara, pa sta se dogovarjala tudi slovenski in hrvaški minister za obrambo,
- Obveščen ELES o morebitnem odklopu 400kV daljnovoda, Divača – Italija.
- Aktiviranje državnega poveljnika za NUS,
- Aktiviranje poveljnikov CZ iz občin N.Gorice, Komna in Miren-Kostanjevica zaradi prehrane.

POŽAR NA TRSTELJU

11. - 12. avgust 2013

- Štab se je preselil na novo lokacijo, travnik ob cesti Škrbina – Lipa; boljši pogled na požarišče
- Na travniku pred vasjo Škrbina se je določilo mesto za heliport,
- Zaprošilo se je Zavod za Gozdove OE Sežana za kartografijo področja požara in njihovo prisotnost na požarišču.
- V štab sta prišla poveljnik GZS Franci Petek in predsednik GZS Jošt Jakša. V dogovoru z poveljnikom

CZ RS Srečkom Šestanom se aktivira državni načrt za večje intervencije v naravnem okolju.



POŽAR NA TRSTELJU

11. - 12. avgust 2013

- Zagotovi se prisotnost reševalnega vozila z zdravnikom,
- Zagotovi se dodatne enote z Severnoprimsorske in Obalno kraške regije.
- Na bencinski črpalki v Komnu se je dogovorilo za zagotavljanje goriva,
- 11.8.2014 ob 16.56 uri je bil požar lokaliziran, sledilo je intenzivno čiščenje in zalivanje roba požarišča.



POŽAR NA TRSTELJU

11. - 12. avgust 2013

- Za zamenjavo gasilcev preko noči, se je aktivirala Notranjska gasilka regija za pomoč naslednji dan pa sta bili aktivirani regiji Ljubljana I. in II. Sektorje vodijo domači gasilci.
- Ob 18.00 do 20.45 ure je sledilo najprej sočasno vodenje in kasneje zamenjava vodstva intervencije, nato vodij sektorjev, zatem pa še enot po sektorjih.
- Požar je bil uradno pogašen, v ponedeljek 12.8.2013 ob 18.30 uri. Na požarišču je ostalo

matično PGD Kostanjevica, ki je v sodelovanju z PGD Komen in PGD Dornberk izvajalo požarno stražo.



POŽAR NA TRSTELJU - ZAKLJUČKI

11. - 12. avgust 2013

- Delo in sodelovanje enot na terenu zelo dobro,
- Pravočasna zaustavitev požara – dobro delo načrtovalcev, vodij in gasilcev
- Komunikacija dobra,
- Delo helikopterjev dobro – smiselna uporaba večjih helikopterjev,
- Pravočasno zagotoviti zadostno št. helikopterjev,
- Uporaba letal za gašenje – prezasedenost,
- Poenotenje spojk – redukcije,
- Izpolnjevanje ukazov in dogovorov vodij (posamezniki),
- Izobraževanje gasilskega kadra na nivojih GZ in PGD, (IPS, taktika gašenja požarov v naravnem okolju, preventivni požigi - izobraževanje in testiranje opreme za gozdne požare).
- Intervencija je bila uspešna, saj se ni poškodoval nobeden od posredovalcev in požar je bil pravočasno pogašen.